Leica Lino L2P5
L'outil d'implantation et d'alignement tout-en-un

Fonctions
Verrouillage du pendule
Mode Pulse
Ligne laser horizontale
Ligne laser verticale
Points laser pour l'aplomb et le positionnement latéral

Spécifications techniques*	
Portée	15 m (jusqu'à 30 m avec un récepteur)
Précision du nivellement	± 1,5 mm à 5 m
Plage d'auto-calage	4° ± 0,5°
Lignes horizontales	1
Lignes verticales	1
Points	Aplomb et 2 latéraux
Angle de dispersion	env. 120° (vertical) et env. 180° (horizontal)
Projection verticale	inclinée jusqu'à 45°
Classe laser	2
Type de laser	635 nm, > 1 mW
Indice de protection	IP54 (poussière et projections d'eau)
Piles – Autonomies	4x AA – Jusqu'à 10 heures
Dimensions – Poids	118 x 131 x 75 mm – 370g
Plage de température (utilisation)	-10℃ à +40℃

- when it has to be right

Leica Geosystems

LES AVANTAGES PRODUITS

Le Leica Lino L2 possède la meilleure visibilité du marché



Ligne Horizontale + Ligne Verticale + 5 points (droite – gauche – haut – bas – devant)

Ligne horizontale +180°. Permet d'avoir une ligne à 360°



Gamme d'accessoires complète pour fixer le Lino L2 ou travailler coller aux rails

Travaille en extérieur avec le détecteur LLD2.